



Váš dopis zn.: SCVKZAD171405
ze dne: 31. 5. 2023
Naše značka: SCVKZAD171405/UTPCUL/Ma
Vyřizuje: Hana Frčková
Datová schránka: f7rf9ns
Telefon: 840 111 111
Email: info@scvk.cz
Datum: 14. 6. 2023

HG partner s.r.o.
Smetanova 200
250 82 Úvaly u Prahy

Vyjádření společnosti Severočeské vodovody a kanalizace, a.s.

Název akce:	„Jílovský potok Děčín – Jílové- 7. etapa “ k.ú. Martiněves
Účel vyjádření:	K dokumentaci (DUR, DSP a změně DUR, DSP) stavby
Zájmové území:	Okres: Děčín
	Obec: Děčín
	Část obce, ulice, č.p.: Jílové, Martiněves u Děčína
	Katastrální území, parcelní číslo: Martiněves, p.p.č.718/1 (viz přílohu)
Žadatel:	HG partner s.r.o.
Adresa, tel., e-mail	777132509 pokorna@hgpartner.cz
Investor:	Povodí Ohře, státní podnik, Bezručova 4219, 430 03 Chomutov
Projektant:	Ing. Štěpán Krátký, HG partner s.r.o., IČO: 27221253
Vlastník dotčené IS	SVS
Předchozí vyjádření a rozhodnutí	Byly splněny podmínky předcházejících vyjádření a vydaných rozhodnutí ANO/NE – podmiňující vyjádření nebylo vydáno
Platnost vyjádření:	jeden rok ode dne vyhotovení (v případě, že Váš zájem nadále trvá, požádejte před uplynutím této lhůty o prodloužení platnosti vyjádření)

Popis navrženého řešení:

Projektová dokumentace řeší dílčí etapu opravy povodňových škod v korytě Jílovského potoka v celém úseku od ústí do Labe po město Jílové. Řešená etapa zahrnuje území v Martiněvsi u Děčína od přehrážky po ulici U Potoka.

V rámci povodňové události došlo k poškození stávajících konstrukcí na několika místech. Zároveň došlo při povodni k naplavení kamenného materiálu, který v současné době snižuje kapacitu koryta. Cílem akce je obnova poškozených konstrukcí a jejich zajištění před dalším rozvojem škod a ohrožení cizího majetku. Naplavený materiál v místech, kde dochází ke snížení kapacity koryta v blízkosti zástavby, bude odstraněn.

Vlivem stavby nedojde ke změně odtokových poměrů v okolí stavby. Srážková voda bude i nadále odváděna do vodního toku drenáží.

Toto stanovisko neobsahuje vyjádření k přeložkám stávající vodohospodářské infrastruktury. V případě, že předložená dokumentace obsahuje návrh přeložky, je na stavbu přeložky vydáno samostatné vyjádření.



Při realizaci stavby dojde ke střetu se sítěmi ve správě společnosti Severočeské vodovody a kanalizace, a.s.

S obsahem dokumentace pro územní a stavební řízení a pro provádění výše uvedené stavby

souhlasíme

za předpokladu dodržení následujících podmínek:

- 1) Zahájení prací nám bude 15 dní předem písemně nebo e-mailovou poštou oznámeno včetně jména a telefonického spojení na stavební dozor a zhotovitele stavby.
- 2) **Před započítím prací požádá stavebník o vytýčení vodohospodářského zařízení. Vytýčení skutečného umístění zařízení ve správě společnosti Severočeské vodovody a kanalizace, a.s. je nutné objednat na tel. 840 111 111; info@scvk.cz.**
- 3) **V oblasti křížení (v ochranném pásmu) s námi provozovaným zařízením je nutné jít otevřeným výkopem, práce provádět ručně se zvýšenou opatrností.**
- 4) V případě nejasností budou provedeny kopané sondy či vytýčení inspekční kamerou. Stavebník je povinen neprodleně ohlásit případné poškození vodohospodářského zařízení provozovateli. Stavebník odpovídá za eventuální škodu na vodohospodářském zařízení způsobenou svojí činností.
- 5) Případná existence vodovodních či kanalizačních přípojek není předmětem tohoto stanoviska. Naše společnost není jejich správcem (viz § 3, odst. 3 zákona č. 274/2001 Sb. Zákona o vodovodech a kanalizacích v platném znění), se žádostí o informaci o existenci přípojek se obraťte na jejich vlastníky, tedy na vlastníky nemovitostí, jejichž pozemky budou stavbou dotčeny.
- 6) **Při realizaci inž. sítí požadujeme dodržení ČSN 736 005 „Prostorové uspořádání sítí technického vybavení a zákonů pro ukládání inž. sítí. Při umístění jakýchkoliv staveb, včetně oplocení (HUP, kiosky nn, opěrné zdi, pergoly) je nutné respektovat ochranné pásmo vodovodního řádu a kanalizační stoky dle zákona č. 274/2001 Sb. Zákon o vodovodech a kanalizacích v platném znění.**
- 7) Jakákoli změna oproti schválené dokumentaci musí být předložena ke schválení naší společnosti před dalším postupem prací.
- 8) V případě, že dojde při realizaci stavby k nalezení dalšího vodohospodářského zařízení, které není uvedeno v dokumentaci stavby, požadujeme provést samostatné jednání o způsobu ochrany zařízení nebo o jeho eventuální přeložce nebo zrušení.
- 9) **Požadujeme být přizváni ke každé činnosti v ochranném pásmu námi provozovaného zařízení.**
- 10) **V případě, že dojde během stavebních prací ke změnám nivelet v tomto úseku, požadujeme zajistit úpravu výškového osazení ovládacích poklopů našeho zařízení.**
- 11) **Upozorňujeme, že v zájmovém území dochází ke křížení plánované stavby s vodovodními řady a kanalizačními stokami. Požadujeme, aby byla zachována plná funkčnost a ochrana tohoto vodohospodářského zařízení.**
- 12) **Požadujeme součinnost s pracovníky provozovatele a vlastníka VHI v rámci eventuální rekonstrukce tohoto zařízení.**

Upozorňujeme, že v případě způsobení škody na zdrojích podzemní vody, které naše společnost využívá pro zásobování obyvatelstva pitnou vodou (*ztráta či změna vydatnosti*) realizací či následným užíváním plánovaného záměru, bude naše společnost požadovat náhrady.

Technické standardy vodohospodářských staveb Severočeské vodárenské společnosti a. s. jsou k dispozici na www.svs.cz.

Severočeské vodovody a kanalizace, a.s.


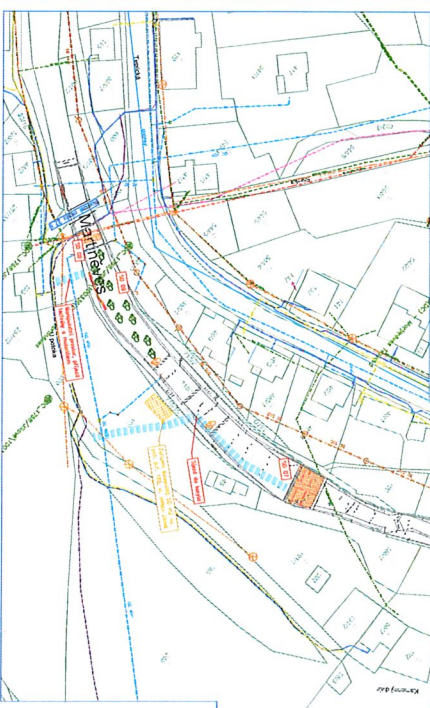
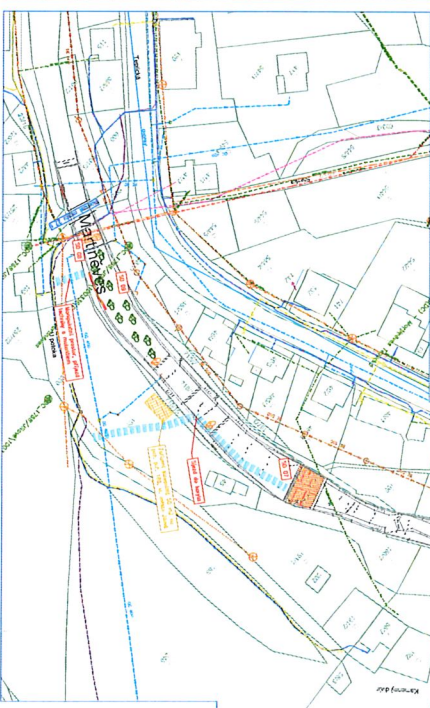
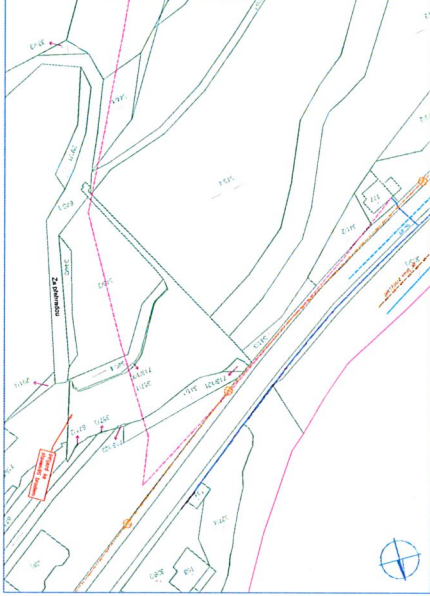
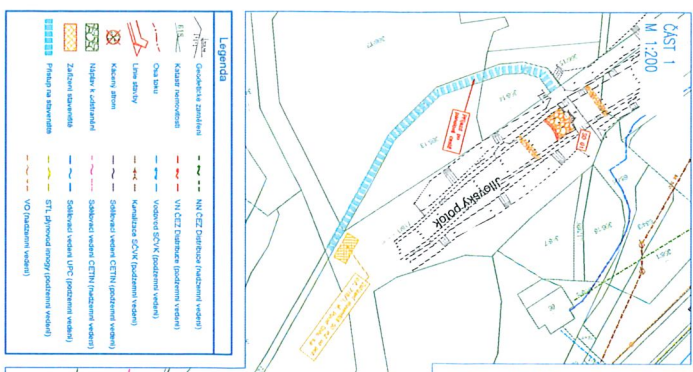
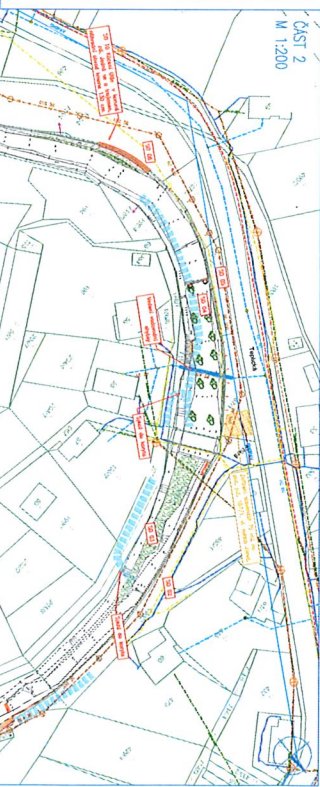
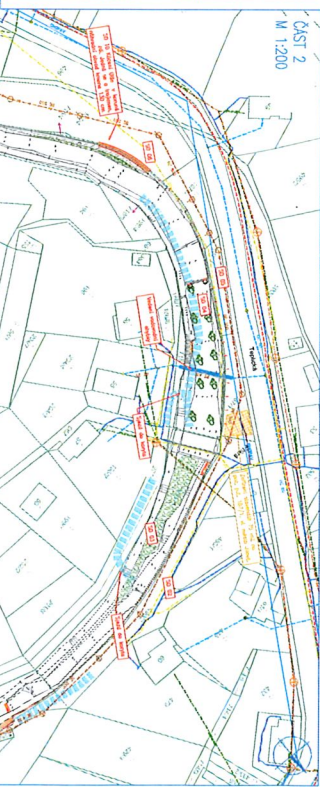
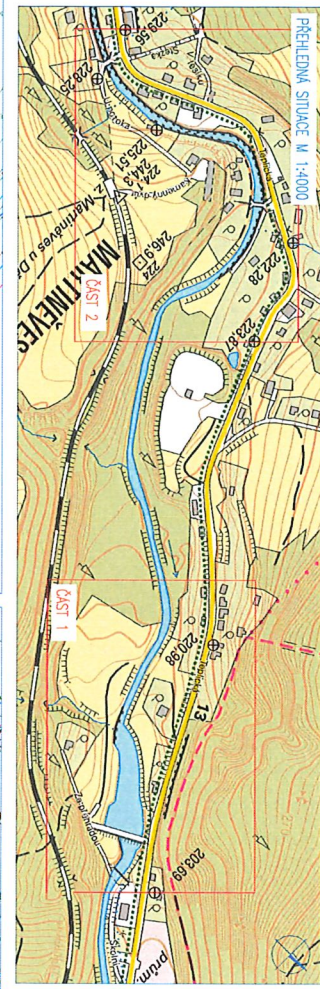
415 50 Teplice, Přítkovská 1689

IČ: 49099451 DIČ: CZ49099451

Hana Frčková
referent technicko-provozní činnosti

Příloha:

1. Situace a orientační zakres s vyznačeným zařízením provozovaným společností Severočeské vodovody a kanalizace, a.s.
2. Situace stavby z PD

[illegible]